


புதுச்சேரி அரசு
வருவாய் மற்றும் பேரிடர் மேலாண்மைத் துறை
பட்டா நகல்

வட்டத்தின் பெயர்	வில்லியனூர்	கொம்பூன் : வில்லியனூர்
வருவாய் கிராமத்தின் எண்ணும் பெயரும்: 29 - ஊசடு		பட்டா எண்: 251

பதிவு செய்யப்பெற்றவரின் பெயர்(கள்):

1. ஆண்டாளம்மாள் க/பெ கிருஷ்ணன்
ANDALAMMAL W/O KRISHNAN



மறு நில அளவை	உட்பிரிவு எண்	தரம்	ஹெக்டேர் ஒன்றுக்குத் தீர்வை வீதம்	பரப்பு		தீர்வை ₹	குறிப்பு
				புன்செய் ஹெ.ஆ.	நன்செய் ஹெ.ஆ.		
39	8	2 *	23.50		00-04-00	0.90	
46	1	3	20.50		00-14-00	2.90	
48	6	2 *	23.50		00-10-00	2.40	
73	3	2	23.50		00-09-00	2.10	
*****	*****	*****	*****	*****	*****	*****	*****

மனு எண் மற்றும் தேதி: 1411104016 & 05/06/2014

Verified by:
YESVANTHAIYAH S
TAHSILDAR

Date: 20/09/2013

Location: PUDUCHERRY UT

Issued by:
SURESHRAJ A
TAHSILDAR
Date: 05/06/2014
Location: PUDUCHERRY

Note : This certificate is computer generated and does not require any Seal/Signature in original. The authenticity of this certificate can be verified at <https://puduvaiseval.py.gov.in> using the Security Code : 103-1110-0526-4016.

இந்த நிலவரித்திட்ட பறிவேட்டிள் சுருக்கம் களரிளி மூலம் உருவாக்கப்பட்டுள்ளதால் எகவொப்பம் முத்திலா ஏதும் தேவையில்லை இந்த சான்றிதழின் நம்பகத்தன்மையை <https://puduvaiseval.py.gov.in> என்ற இணையதளத்தில் 103-1110-0526-4016 என்ற பாதுகாப்பு குறியீட்டினை அளித்து சரிபார்த்துக் கொள்ள முடியும்

Extract of Settlement register for lands in the Villages of Puducherry Union Territory

(See Rule 8 of the Pondicherry Settlement Rules, 1970)

முதுகீசேரி யூனியன் ஆட்சிபகுதியில் உள்ள கிராமங்களின் நிலவரித்திட்ட பதிவேட்டின் கருக்கம்

(புதுவை நிலவரித்திட்ட விதிகள், 1970-ன் 8-வது விதியை பார்க்கவும்)

Name of Taluk/Sub-Taluk : VILLANUR
வட்டத்தின் / துணை வட்டத்தின் பெயர் : வில்லியனூர்

Name of the Commune : VILLANUR
கொம்புள் பெயர் : வில்லியனூர்

Number and Name of the Revenue Village : 29 - OSSUDOU
வருவாய் கிராமத்தின் எண்ணும், பெயரும் : 29 - ஊசுடு

Resurvey Number எண்ணெய் எண் (1)	Sub-Division Number எ.ப.பி.எ. எண் (2)	Old Survey Number அசைவு எண் (3)	Government (G) Ryoywari (R) அரசாங்கம் (அ) உயத்துவாரி (ர) (4)	Or (D) Wet (W) Unassessed Waste(UAW) Poramboke(P) புன்செய் (ட) நன்செய் (ந) தீர்வை ஏற்படாத நிலை (த.வ.த) புறம்போக்கு(புற) (5)	Source of irrigation and urea ஓசைநீரும் வலையும் (6)	If double crop, rate of Composition இரட்டை பயிரிடும் கனக்குறைபாடு (7)	Class and sort of Soil வகையும் வகை (8)	Taram எண் (9)	Rate per Hectare மொத்தேக்கு தீர்வை வீதம் ரூ. ப. (10)	Extent ஏரளம் (11)	Assessment மதிப்பு (12)	Patta No. and Name of the registered holder பட்டா எண்ணும் பழிய பெயரும், புறப் பட்டாநாள் பெயரும் (13)	Name of the tenant if the registered holder himself is not cultivating the land உட்காரா தரமே தலைதா யரிடவில்லை. (14)	Remarks தற்புரைகள் (15)
39	8	2	R	W			7 - 1	2	23.50	00-04-00	0.90	251 1. ஆண்டரம்மாநர் கடுப கிருஷ்ணன் ANDALAMMAL W/O KRISHNAN		

Verified by:
YESVANTHAIRAH S
TAHSILDAR
Date: 20/09/2013
Location: PUDUCHERRY UT

Note: This certificate is computer generated and does not require any Signature in original. The authenticity of this certificate can be verified at <https://puducherry.gov.in> using the Security Code: 104-11104525-10933
இதன் தலைவரித்திட்ட பதிவேட்டின் கருக்கம் கணினி மூலம் உருவாக்கப்பட்டுள்ளது. இவ்வகாசின் உண்மையை உறுதிப்படுத்த இது கருக்கம் கணினி மூலம் உருவாக்கப்பட்டுள்ளது. இவ்வகாசின் உண்மையை உறுதிப்படுத்த <https://puducherry.gov.in> இல் உள்ள பாதுகாப்பு குறியீடு 104-11104525-10933 ஐப் பயன்படுத்துவது.

Issued by:
SURESHRAJ A
TAHSILDAR
Date: 05/06/2014
Location: PUDUCHERRY

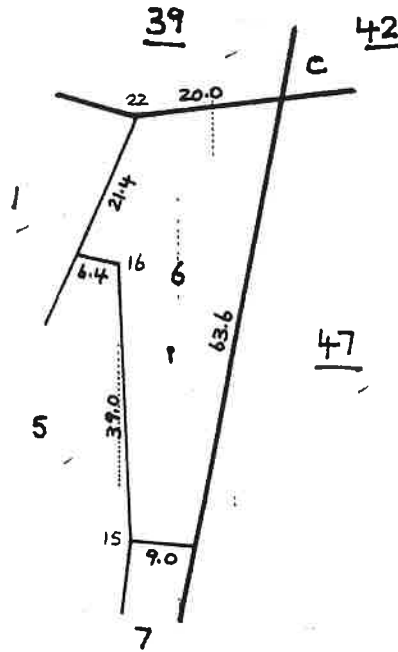
GCPP. -- 102/16--10,000 Cps.--(G 14)--15-4-2008.

District : PUDUCHERRY

Sub-Taluk: VILLIANUR

Field No. : 48/6

Village	No. : 29
	Name : OUSSUDU
	Area : 0.10.00 Hectares



S. Jayaraj
TECHNICAL OFFICER
 DIRECTORATE OF SURVEY AND LAND RECORDS
 PUDUCHERRY

Plotted by/Prepared by : S. Jayaraj

Tested by/Compared by : R. Parvathy

Scale 1 : 1000

சுற்றுலா : D2/00072/13

மாவட்ட அலுவலர் அலுவலகம்

R. S. NO : 48/6

[Handwritten signature]

GCPP. - 102/16-10,000 Cps.--(G 14)--15-4-2008.

District : PUDUCHERRY

Sub-Taluk : VILLIANUR

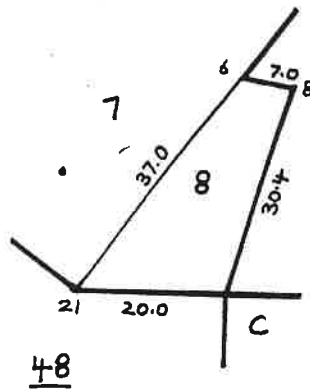
Village

No. : 29

Name : OUSSUDU

Area : 0.04.00 Hectares

Field No. : 39/8



S. Anand
21/1/13
TECHNICAL OFFICER
DIRECTORATE OF SURVEY AND LAND RECORDS
PUDUCHERRY

Plotted by/Prepared by : *S. Jayaraj*

21/01/13

Scale : 1 : 1000

Tested by/Compared by : *R. Parvathy*

21/01/13

Stamp No. : D2/00072/13

மதுவின் குறிப்பு : 6ம் ம உடம்

R.S.No : 39/8