

PONDICHERY

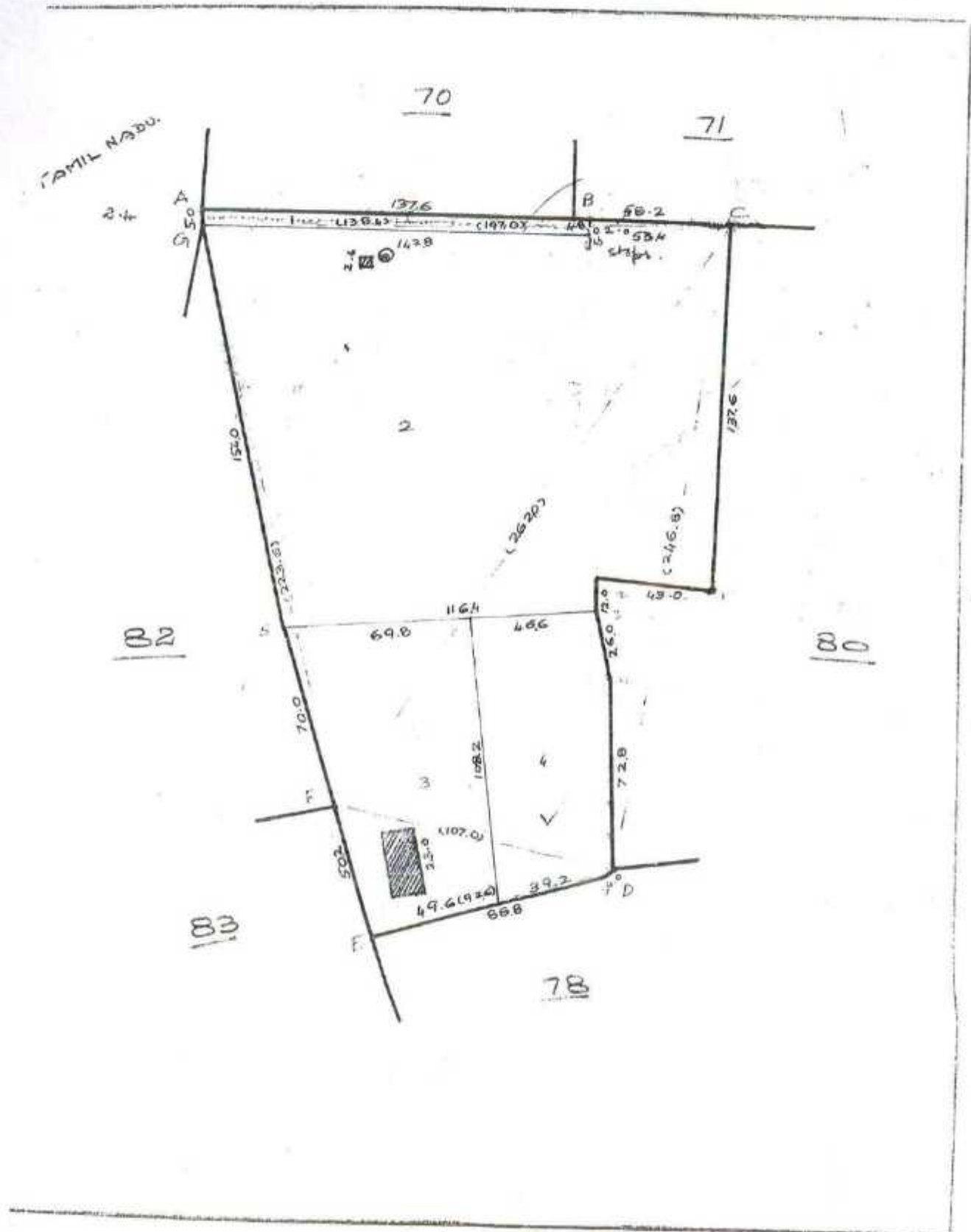
Village No. 16

Name PUDUKUPPAM

Field No. 81

Area 3-73.0

Hectares



Scale 1: 2000

V. K. Ramesh
11.12.2020

Extract of Settlement register for lands in the Villages of Pudukcherry Union Territory

(See Sub-B of the Provisionary Settlement Rules, 1970)
 இலட்சுமி புதுச்சேரி கிராமங்களில் பிளாட்டிங் செய்யப்பட்ட நிலங்கள்
 (Provisionary Settlement Rules, 1970) (See Sub-B of the Rules)

Office of the Surveyor, Pudukcherry
 புதுச்சேரி அளவையாளர் அலுவலகம்

Name of the Taluk: MANNARPET
 தாலுக்கா பெயர்: மன்னாற்பேட்டை

Number and Name of the Revenue Village: 16 - PUDUCHERRY
 வருவாய் கிராமத்தின் எண்ணிக்கை மற்றும் பெயர்: 16 - புதுச்சேரி

16 - PUDUCHERRY

Survey Number (அ)	Sub-Division Number (ஆ)	(The Survey) Number (இ)	Government (அ) Revenue (ஆ) (அ) (ஆ) (இ)	Source of Irrigation and other facilities (அ) (ஆ) (இ)	Class and Sort of Soil (அ) (ஆ) (இ)	Rate per Hectare (அ) (ஆ) (இ)	Extent (அ) (ஆ) (இ)	Assessment (அ) (ஆ) (இ)	109 Name of the tenant if the registered holder himself is not cultivating the land (அ) (ஆ) (இ)	110 Name of the tenant if the registered holder himself is not cultivating the land (அ) (ஆ) (இ)	111 Remarks (அ) (ஆ) (இ)
81	3	171 PT	R	E	B-1	4	5.50	00-65-50	3.70	109 Subramanian @ Munappa Kavuders S/O Vadivel Kavuders	

Verified by:
 VESVANTHAIVAH S
 Tahsil DWP
 Date: 03/05/2014
 Location: PUDUCHERRY UT

Issued by:
 SURESHKALJA
 Tahsil DWP
 Date: 08/05/2014
 Location: PUDUCHERRY

*Note: The entries in this register are subject to any amendments or corrections that may be made by the Surveyor in accordance with the provisions of the Settlement Rules, 1970. The entries in this register are subject to any amendments or corrections that may be made by the Surveyor in accordance with the provisions of the Settlement Rules, 1970.



सत्यमेव जयते


INDIA NON JUDICIAL

Government of Puducherry

₹100

e-Stamp

Certificate No. : IN-PY66394740201868U
Certificate Issued Date : 22-Dec-2022 12:15 PM
Account Reference : IMPACC (SH)/ pyshimp17/ SARAM/ PY-PU
Unique Doc. Reference : SUBIN-PYPYSHIMP1710973375397287U
Purchased by : ARUL VADIVEL
Description of Document : Article 33(i) Gift
Property Description : GIFT DEED-MANNADIPET COMMUNE, PUDUKUPPAM
R.V,R.S.NO.81/4, 81/3,PATTA NO. 1 AND 109.
Consideration Price (Rs.) : 0
(Zero)
First Party : ARUL VADIVEL
Second Party : THE COMMISSIONER MANNADIPET COMMUNE PANCHAYAT
Stamp Duty Paid By : ARUL VADIVEL
Stamp Duty Amount(Rs.) : 100
(One Hundred only)



₹100

Please write or type below this line IN-PY66394740201868U

வொதுவீதி பகுதிகளை ஒப்படைக்கும் தானப்பத்திரம்

இரண்டாயிரத்து இருபத்திரண்டாம் ஆண்டு டிசம்பர் மாதம் முப்பதாம் தேதி 30-12-2022)

புதுவை மாநிலம், மண்ணாடிப்பட்டு கொம்பயூன் பஞ்சாயத்தின் ஆணையர் அவர்களுக்கு,

S. Arul Vadivel

Office of the
Sub-Registrar, Thirukkanur
Doc No 740 of 2023 Book T
Page No. 1 of 11
Sub-Registrar

COMMISSIONER
MANNADIPET COMMUNE PANCHAYAT
THIRUVANAI
JD 0035154008

Statutory Alert:


1. The authenticity of the Stamp certificate should be verified at www.indiaestamp.com or using e-Stamping Mobile App of Stock Holding.
2. Any discrepancy in the details on this Certificate and as available on the website / Mobile App renders it invalid.
3. The onus of checking the legitimacy is on the users of the certificate.
4. In case of any discrepancy please inform the Competent Authority.

புதுச்சேரி மாநிலம், மண்ணாடிப்பட்டு கொம்பூன், சுத்துக்கேணி அஞ்சல், சந்தைபுதுக்குப்பம், மாரியம்மன் கோயில் வீதி, கதவு எண். 34, உடைய வீட்டில் வசிக்கும் திரு. சுப்பிரமணியன் என்கிற முனியப்பக்கவுண்டர் அவர்களின் குமாரர் திரு. அருள்வடிவு என்கிற அருள்வடிவேல் ஆகிய நான் என்னுடைய முழுசம்மதத்தின் பேரில் எழுதிக்கொடுத்த தனப்பத்திரம் என்னவென்றால்

இதனடியிற்கண்ட சொத்து விபரத்தில் குறிப்பிடப்பட்டுள்ள சொத்தானது 18-03-1970-ல் எழுதி அதை புதுச்சேரி, வில்லியனூர் சார் பதிவாளர் அலுவலகத்தில் புத்தகம் 1-ல் வால்யூம் 13ல் பக்கங்கள் 177 முதல் 179 வரை பத்திர எண்: 712/1970 ஆக பதியப்பட்டுள்ள கிரயப்பத்திரத்தின் படியும், 14-09-1970-ல் எழுதி அதை புதுச்சேரி, வில்லியனூர் சார் பதிவாளர் அலுவலகத்தில் புத்தகம் 1-ல் வால்யூம் 14ல் பக்கங்கள் 374 முதல் 375 வரை பத்திர எண்: 1938/1970 ஆக பதியப்பட்டுள்ள கிரயப்பத்திரத்தின் படியும் என்னுடைய தாயார் திருமதி. அகிலாண்டம்மாள் அவர்களுக்கு சொந்தமாகிய மேற்படி திருமதி. அகிலாண்டம்மாள் அவர்களில் உரிமையிலும் அனுபவத்திலும் இருந்துவந்த மேற்படி சொத்தை பொருத்து எந்தவித சாசனமும் எழுதாமல் 27-11-2013 தேதியில் காலமானதையடுத்து, புதுச்சேரி அரசு, வில்லியனூர் வட்டாட்சியர் அலுவலகத்தால் வழங்கப்பட்ட 30-04-2014 தேதியிட்ட எண். 2378/TOV/A3/FD/2013 சான்றிதழ்படி மேற்படி எனது தாயார் திருமதி. அகிலாண்டம்மாள் அவர்களுக்கு என்னுடைய தகப்பனார் திரு. சுப்பிரமணியன் (எ) முனியப்பக்கவுண்டர் அவர்களும், நானும் சட்டப்படியானவாரிசுதாரர் ஆவோம்.

A. Arul Vadivay


COMMISSIONER
MANNADIPET COMMUNE PANCHAYAT
THIRUVANAI

Office of the
Sub-Registrar, Thirukkanur
Doc. No 740 of 2023 Book I
Page No. 2 of 11

Sub-Registrar

மேற்படி திருமதி. அகிலாண்டம்மாள் அவர்களின் வாரிசுதாரர் என்ற முறையில் கீழ்க்கண்ட சொத்து விவரத்தில் குறிப்பிடப்பட்டுள்ள சொத்தானது என்னுடைய தகப்பனார் திரு.சுப்பரமணியன் (எ) முனியப்பக்கவுண்டர் அவர்களும், திரு. அருள்வடிவு (எ) அருள்வடிவேல் ஆகிய எனக்கும் சொந்தமாகி, மேற்படி எங்கள் இருவரின் உரிமையிலும் அனுபவத்திலும் இருந்துவந்த மேற்படி சொத்தை என்னுடைய தகப்பனார் திரு.சுப்பரமணியன் (எ) முனியப்பக்கவுண்டர் அவர்கள் மேற்படி சொத்தில் அவருக்குண்டான இரண்டில் ஒருபாக பங்கை எனக்கு அனுசூலமாக புதுச்சேரி, திருக்கனூர் சார் பதிவாளர் அலுவலகத்தில் 14-08-2014-ல் புத்தகம் 1-ல் செட்டில்மெண்ட் பத்திர எண்: 1680/2014ல் அடங்கிய அயிட்டம் 1ல் பிரிவு - (அ) மற்றும் (ஆ)-வின்படி செட்டில்மெண்ட் செய்துவைத்துள்ளார். எனவே மேற்படி எனது தாயார் திருமதி. அகிலாண்டம்மாள் அவர்களின் கீழ்க்கண்ட சொத்து விவரத்தில் குறிப்பிடப்பட்டுள்ள சொத்திற்கு நானே முழுஉரிமையாளராவேன்.

மேலும் புதுச்சேரி, புதுக்குப்பம் வருவாய் கிராமம், புதுச்சேரி அரசின் நிலங்களுக்கான செட்டில்மெண்ட் பதிவேட்டின்படி பட்டா எண்: 109ல் அடங்கிய என்னுடைய தகப்பனார் திரு.சுப்பரமணியன் (எ) முனியப்பக்கவுண்டர் அவர்களுக்கு சொந்தமான ரீ. சர்வே எண்: 81/3ல் அடங்கிய புஞ்சை நிலத்தையும் மேற்படி செட்டில்மெண்ட் பத்திர எண்: 1680/2014ல் அடங்கிய அயிட்டம் 2ல் அடங்கியுள்ள கீழ்க்கண்ட சொத்து விவரத்தில் குறிப்பிடப்பட்டுள்ள சொத்திற்கும் நானே முழுஉரிமையாளராவேன்.

ஆக மேற்கண்ட விதங்களாக எனக்கு சொந்தமான என்னுடைய முழுஉரிமையிலும், அனுபவத்திலும் இருந்து வருகின்ற மேற்படி சொத்தை சிவசக்தி நகர் எனப்பெயரிட்டு மனைகளாகப் பிரித்து பலநபர்களுக்கு விற்பனை செய்யப்பட்டு இதனுடன் இணைக்கப்பட்டுள்ள வரைபடத்தில் கண்டுள்ளவாறு கிரயம் செய்து கொடுத்துள்ளோம்.

மேற்படி மனைகளை விற்பனை செய்வதற்காக கிரயம் பெறும் நபர்களுக்கு பொது வீதிகளை அமைத்துள்ளோம். எதிர்காலத்தில் கீழ்க்கண்ட பொது வீதிகளில் சொத்து விவரத்தில் குறிப்பிடும் மனைகளுக்காக அமைத்துள்ள வீதியின் மீது என்னாலோ, என் பின்னிட்டு வாரிசுதாரர்களாலோ எவ்விதமான உரிமை பிரச்சனையும் எழக்கூடாது என்று நான் விரும்புவதாலும்,

S. Anil Vaidya

S. Anil Vaidya
COMMISSIONER
MANNADIPET COMMUNE PANCHAYAT
THIRUBUVANAI

Office of the Sub-Registrar, Thirukkanur	
Doc. No 740	of 2023 Book I
Page No. 3	of 11
Sub-Registrar	

கீழ்க்கண்ட பொது வீதிகளை மேற்படி கொம்பியூன் பஞ்சாயத்திற்கு ஒப்புகொடுத்தால் கீழ்க்கண்ட வீதியில் தாள்சாலை, கழிவுநீர் வாய்க்கால் மற்றும் வீதி விளக்குகள், மேற்படி கொம்பியூன் பஞ்சாயத்தால் செய்து கொடுக்கப்படும் என்று நான் கருதுவதாலும், கீழ்க்கண்ட வரைபடத்தில் அமைந்துள்ள பொது வீதியை இன்றே மேற்படி கொம்பியூன் பஞ்சாயத்து வசம் தானமாக எழுதி வீதியின் பகுதியையும் இன்றே மண்ணாடிப்பட்டு கொம்பியூன் பஞ்சாயத்து வசம் ஒப்படைத்துவிட்டேன்.

இனி கீழ்க்கண்ட வீதியில் குறிப்பிடும் பகுதியில் எனக்கோ, என் பின்னிட்ட வாரிசுதாரர்களுக்கோ தனிப்பட்ட முறையில் எந்தவிதமான உரிமையும், பின் தொடர்ச்சியும் எதுவும் கிடையாது. கீழ்க்கண்ட சர்வே எண்ணில் கிரயம் பெற்ற உரிமையாளர்களும் மற்றும் பொது மக்களும் சர்வ சுதந்திரமாக அனைத்து உரிமைகளோடும் ஆண்டு அனுபவித்து கொள்ள வேண்டியது.

இந்த தானப்பத்திரத்தை எக்காரணத்தை கொண்டும் என்னுடைய வாழ்நாளில் ரத்து செய்ய மாட்டேன். அப்படியே ரத்து செய்தாலும் அது செல்லதக்கதல்ல.

இதன்படி நான் என் மனராசியிலும் கீழ்க்குறிப்பிடும் சாட்சிகள் முன்னிலையிலும் சம்மதித்து எழுதிகொடுக்கும் பொது வீதி ஒப்படைக்கும் தனப்பத்திரம் இதுவேயாகும்.

சொத்து விபரம்

புதுச்சேரி, திருக்கனூர் சப் ரி.டி., மண்ணாடிப்பட்டு கொம்பியூன் பஞ்சாயத்து, கிராம எண்: 16, புதுக்குப்பம் வருவாய் கிராமம்,

அ. கதாஸ்தர் எண்: 171PT ரீ.சர்வே எண்: 81/4, பட்டா எண்: 1-னில் அடங்கிய 46ஆர் அல்லது 86குழி அளவுள்ள நஞ்சை நிலமும் ,

ஆ. கதாஸ்தர் எண்: 171PT ரீ.சர்வே எண்: 81/3, பட்டா எண்: 109-னில் அடங்கிய 65ஆர் 50சாந்தியார் அல்லது 1காணி 19குழி 5 3/4வீசம் மொத்த விஸ்தீர்ணம் கொண்ட நஞ்சை நிலத்தில் கீழ்க்குபுறமாக 24குழி அளவுள்ள புஞ்சை நிலமும்,

ஆக (அ) மற்றும் (ஆ)-வின் மொத்த அளவு 1காணி 10குழி புஞ்சை நிலத்தில் மனைகளாக பிரிக்கப்பட்டுள்ள 'சிவசக்தி நகர்' என பெயரிடப்பட்டுள்ள மனைப்பிரிவில் அடங்கிய

A. Subudhi

A. Subudhi
COMMISSIONER
MANPADIPET GOMMUNE PANCHAYAT
THIRUBUVANAI

Office of the
Sub-Registrar, Thirukkanur
Doc. No 740 of 2023 Book
Page No. 4 of 11
Sub Registrar

Item I - (Road : 1)

ரீ.சர்வே எண்கள் : 81/3PT, 81/4, - ல் அடங்கிய

கிழக்கு - 6.10மீட்டர், மேற்கு - 6.10மீட்டர், வடக்கு - 48.01மீட்டர், தெற்கு - 46.82மீட்டர்

ஆகமொத்தம் : 289.23சதுர மீட்டர்.

இதற்கு சக்குபந்தி:

கிழக்கில் : ரீ.சர்வே எண் : 80

மேற்கில் : மெயின் ரோடு

வடக்கில் : மனை எண்கள்: 14முதல் 22வரை

தெற்கில் : மனை எண்கள்: 7 முதல் 13வரை இதற்குட்பட்டது.

Item II - (Road : 2)

ரீ.சர்வே எண்கள் : 81/3PT, 81/4, - ல் அடங்கிய

கிழக்கு - 6.10மீட்டர், மேற்கு - 6.10மீட்டர், வடக்கு - 53.96மீட்டர், தெற்கு - 52.77மீட்டர்

ஆகமொத்தம் : 325.52சதுர மீட்டர்.

இதற்கு சக்குபந்தி:

கிழக்கில் : ரீ.சர்வே எண் : 80

மேற்கில் : மெயின் ரோடு

வடக்கில் : மனை எண்கள்: 33முதல் 42வரை

தெற்கில் : மனை எண்கள்: 23முதல் 32வரை இதற்குட்பட்டது.

Item III - (Road :3)

ரீ.சர்வே எண்கள் : 81/3PT, 81/4, - ல் அடங்கிய

கிழக்கு - 6.10மீட்டர், மேற்கு - 6.10மீட்டர், வடக்கு - 56.73மீட்டர், தெற்கு - 55.69மீட்டர்

ஆகமொத்தம் : 342.88சதுர மீட்டர்.

இதற்கு சக்குபந்தி:

கிழக்கில் : ரீ.சர்வே எண் : 80

மேற்கில் : மெயின் ரோடு

வடக்கில் : மனை எண்கள்: 54முதல் R2வரை

தெற்கில் : மனை எண்கள்: 43முதல் 53வரை இதற்குட்பட்டது.

S. Anand Vadivelu

Office of the
Sub-Registrar, Thirukkanur
Doc. No 740 of 2023 Book I
Page No 5 of 11
Sub-Registrar

dvb
COMMISSIONER
MANPADIPET COMMUNE PANCHAYAT
THIRUBUVANAI

Item IV - (Main Road)

ரீ.சர்வே எண்கள் : 81/3PT, 81/4, - ல் அடங்கிய

கிழக்கு - 109.03மீட்டர், மேற்கு - 110.20மீட்டர், வடக்கு - 7.00மீட்டர், தெற்கு - 7.00மீட்டர்

ஆகமொத்தம் : 767.30சதுர மீட்டர்.

இதற்கு சக்குபந்தி:

கிழக்கில் : மனை எண்கள்: 6,7, Road 1, மனை எண்கள்: 22,23,
Road 2, மனை எண்கள்: 42,43, Road 3, மனை எண்: 54

மேற்கில் : ரீ.சர்வே எண் : 81/3PT

வடக்கில் : ரீ.சர்வே எண் : 81/2A

தெற்கில் : சந்தைபுதுக்குப்பம் - L.R.பாளையம் ரோடு இதற்குட்பட்டது.

Main Road Splay

ரீ.சர்வே எண்கள் : 81/3PT, 81/4, ல் அடங்கிய

கிழக்கு - 0.50மீட்டர், மேற்கு - 1.50மீட்டர், வடக்கு - 1.50மீட்டர், தெற்கு - 0மீட்டர்

ஆகமொத்தம் : 1.13சதுர மீட்டர்.

Road :1 Splay I

ரீ.சர்வே எண்கள் : 81/3PT, 81/4, ல் அடங்கிய

கிழக்கு - 0.50மீட்டர், மேற்கு - 1.50மீட்டர், வடக்கு - 1.50மீட்டர், தெற்கு - 0மீட்டர்

ஆகமொத்தம் : 1.13சதுர மீட்டர்.

Road :1 Splay II

ரீ.சர்வே எண்கள் : 81/3PT, 81/4, ல் அடங்கிய

கிழக்கு - 0.50மீட்டர், மேற்கு - 1.50மீட்டர், வடக்கு - 1.50மீட்டர், தெற்கு - 0மீட்டர்

ஆகமொத்தம் : 1.13சதுர மீட்டர்.

Road :2 Splay I

ரீ.சர்வே எண்கள் : 81/3PT, 81/4, ல் அடங்கிய

கிழக்கு - 0.50மீட்டர், மேற்கு - 1.50மீட்டர், வடக்கு - 1.50மீட்டர், தெற்கு - 0மீட்டர்

ஆகமொத்தம் : 1.13சதுர மீட்டர்.

A. Anulakshy

[Signature]
COMMISSIONER
MANNADIPET COMMUNE PANCHAYAT
(THIRUBUVANA)

Office of the	
Sub-Registrar, Thirukkanur	
Doc. No 740	of 2023 Book
Page No. 6	of 11
<i>[Signature]</i>	
Sub-Registrar	

Road :2 Splay II

ரீ.சர்வே எண்கள் : 81/3PT, 81/4, ல் அடங்கிய

கிழக்கு - 0.50மீட்டர், மேற்கு - 1.50மீட்டர், வடக்கு - 1.50மீட்டர், தெற்கு - 0மீட்டர்

ஆகமொத்தம் : 1.13சதுர மீட்டர்.

Road :3 Splay I

ரீ.சர்வே எண்கள் : 81/3PT, 81/4, ல் அடங்கிய

கிழக்கு - 0.50மீட்டர், மேற்கு - 1.50மீட்டர், வடக்கு - 1.50மீட்டர், தெற்கு - 0மீட்டர்

ஆகமொத்தம் : 1.13சதுர மீட்டர்.

Road :3 Splay II

ரீ.சர்வே எண்கள் : 81/3PT, 81/4, ல் அடங்கிய

கிழக்கு - 0.50மீட்டர், மேற்கு - 1.50மீட்டர், வடக்கு - 1.50மீட்டர், தெற்கு - 0மீட்டர்

ஆகமொத்தம் : 1.13சதுர மீட்டர்.

ஆக மொத்த வீதிகளின் கூடுதல் 1732.84சதுர மீட்டர் மட்டில் இந்த தானப் பத்திரத்திற் குட்பட்டது. இப்பத்திரத்துடன் வரைபடம் இணைக்கப்பட்டுள்ளது.

வழக்கம்போல் கையொப்பமிட்டுள்ளேன்.

S. Anil Kumar

சாட்சிகள்:

1. *[Signature]*

(மேதிராமன்) S/o குடியாண்டி, 31A, உட்கண்டி தெரு.
மதுரை, மதுரை மாவட்டம், தமிழ்நாடு.

2. *[Signature]*

(செல்வராஜன்) S/o மதுராஜன், 1/88,
நகர் தெரு, சூர்ணம், மதுரை மாவட்டம், தமிழ்நாடு.

இப்பத்திரத்தை எழுதி தயாரித்தவர் : வை. இளங்கோ, உரிமம் எண்: 513/09

[Signature]

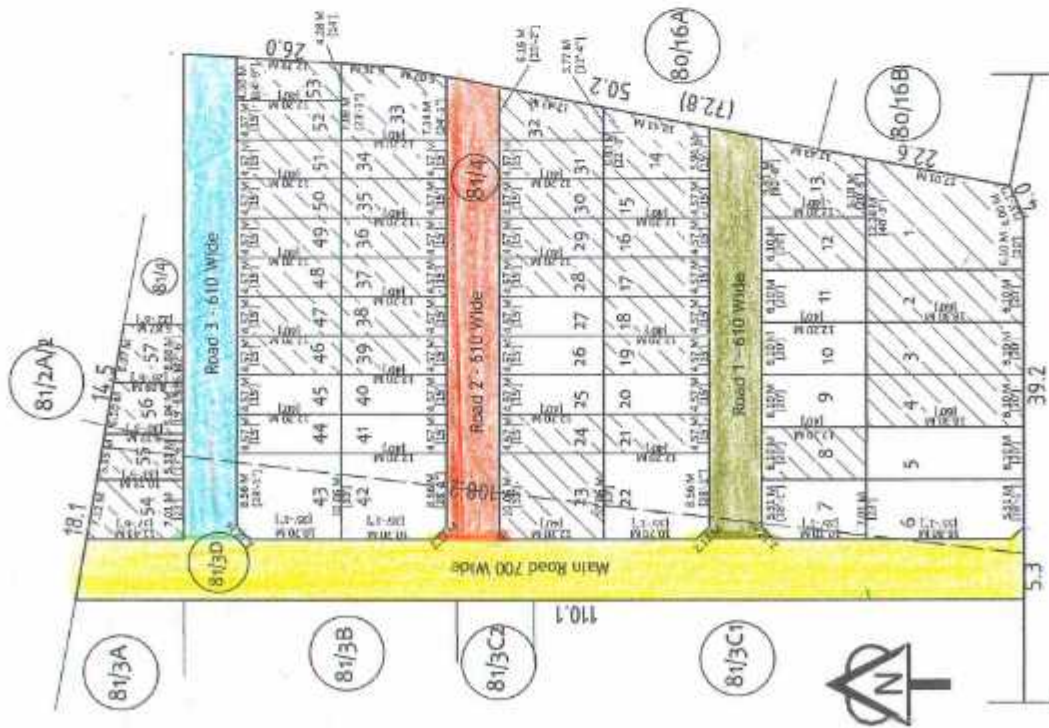
Office of the
Sub-Registrar, Thirukkanur
Doc No 740 of 2023 Book I
Page No. 7 of 11
[Signature]
Sub-Registrar

[Signature]
COMMISSIONER
MANNADIPET COMMUNE PANCHAYAT
THIRUBUVANMI

REGULARIZATION OF RESIDENTIAL LAYOUT "SHIVASHAKTHI NAGAR" AT R.S. Nos. 81/3D & 81/4PT, PUDUKUPPAM REVENUE VILLAGE, MANNADIPET COMMUNE PANCHAYAT, PUDUCHERRY.

DETAILS OF ROAD						
Road Name	SURVEY NO	NORTH	SOUTH	EAST	WEST	SQM
Main Road	81/3, 81/4pt	7.00	7.00	109.03	110.20	767.30 Sq.M
Road 1	81/3, 81/4pt	88.01	86.82	6.10	6.10	268.23 Sq.M
Road 2	81/3, 81/4pt	53.56	52.77	6.10	6.10	325.33 Sq.M
Road 3	81/3, 81/4pt	56.71	55.67	6.10	6.10	342.89 Sq.M
Main Road corner Splay	81/4pt	1.50	-	0.50	1.50	1.13 Sq.M
Splay at Road 1	81/3	1.50	-	0.50	1.50	1.13 Sq.M
Splay at Road 1	81/3	1.50	-	0.50	1.50	1.13 Sq.M
Splay at Road 2	81/3	1.50	-	0.50	1.50	1.13 Sq.M
Splay at Road 2	81/3	1.50	-	0.50	1.50	1.13 Sq.M
Splay at Road 3	81/3	1.50	-	0.50	1.50	1.13 Sq.M
Splay at Road 3	81/3	1.50	-	0.50	1.50	1.13 Sq.M
Splay at Road 3	81/3	1.50	-	0.50	1.50	1.13 Sq.M
Splay at Road 3	81/3	1.50	-	0.50	1.50	1.13 Sq.M
Total						1732.84 Sq.M

<input checked="" type="checkbox"/> Sold Plots	<input type="checkbox"/> Unsold Plots
Total No. of Plots	: 59
Plots sold	: 42
Plots unsold	: 17
Owner / Promoter	
Engineer / Planner	



(Signature)
COMMISSIONER
 MANNADIPET COMMUNE PANCHAYAT
 THIRUVANAI

Santhal Pudukuppam - Linga Reddi Palayam Road

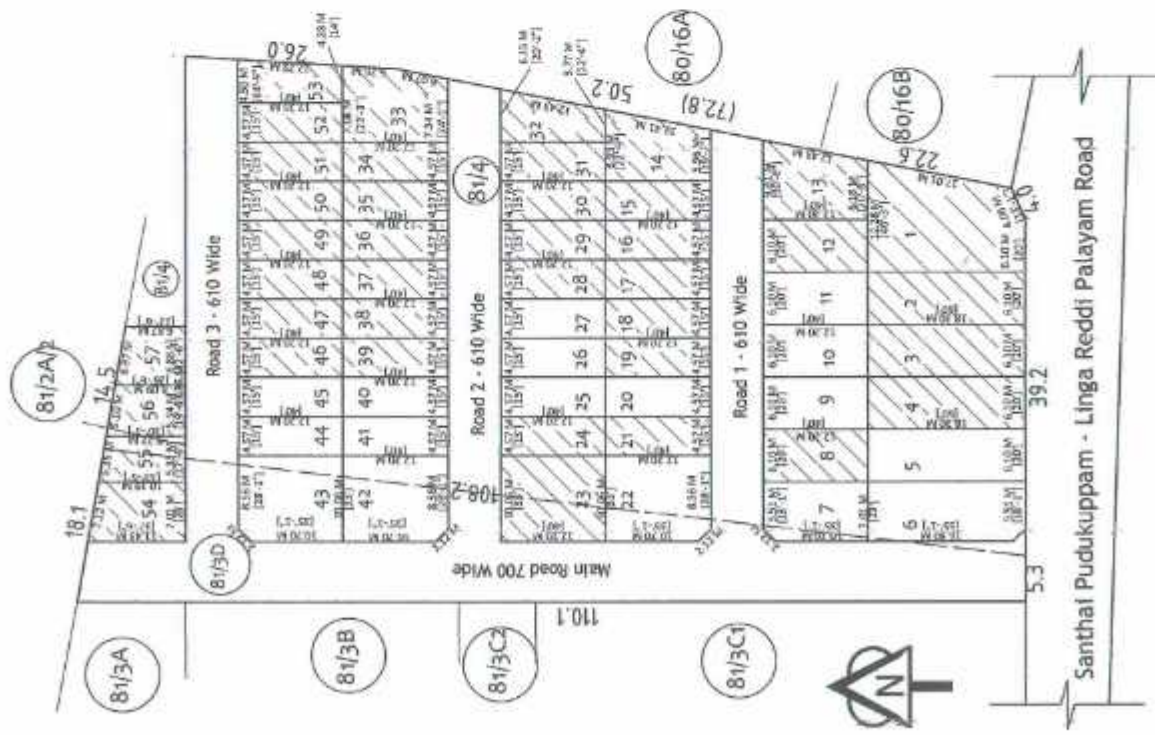
(Signature)
LAYOUT PLAN

Office of the
 Sub-Registrar, Thirukkanur
 Doc. No 740 of 2023 Book A
 Page No 8 of 11
(Signature)
 Sub-Registrar

REGULARIZATION OF RESIDENTIAL LAYOUT "SHIVASHAKTHI NAGAR" AT R.S. Nos. 81/3D & 81/4PT, PUDUKUPPAM REVENUE VILLAGE, MANNADIPET COMMUNE PANCHAYAT, PUDUCHERRY.

DETAILS OF ROAD						
Road Name	SURVEY NO	NORTH	SOUTH	EAST	WEST	SOM
Main Road	81/3, 81/4pt	7.00	7.00	109.03	110.20	767.30 Sq.M
Road 1	81/3, 81/4pt	48.01	45.82	5.10	6.10	289.23 Sq.M
Road 2	81/3, 81/4pt	53.96	52.77	6.10	6.10	325.52 Sq.M
Road 3	81/3, 81/4pt	56.73	55.69	6.10	6.10	342.08 Sq.M
Main Road corner Splay	81/4pt	1.50	-	0.50	1.50	1.13 Sq.M
Splay at Road 1	81/3	1.50	-	0.50	1.50	1.13 Sq.M
Splay at Road 1	81/3	1.50	-	0.50	1.50	1.13 Sq.M
Splay at Road 2	81/3	1.50	-	0.50	1.50	1.13 Sq.M
Splay at Road 2	81/3	1.50	-	0.50	1.50	1.13 Sq.M
Splay at Road 3	81/3	1.50	-	0.50	1.50	1.13 Sq.M
Splay at Road 3	81/3	1.50	-	0.50	1.50	1.13 Sq.M
Total						1732.84 Sq.M

<input checked="" type="checkbox"/> Sold Plots	<input type="checkbox"/> Unsold Plots
Total No. of Plots	: 59
Plots sold	: 42
Plots unsold	: 17
Owner / Promoter	
Engineer / Planner	



Office of the
Sub-Registrar, Thirukkanur
Doc. No 740 of 2023 Book T
Page No. 9 of 11
Sub-Registrar



S. Arulveloo
LAYOUT PLAN

Santhal Pudukupam - Linga Reddi Palayam Road

SCANNED

Presented in the office of the Sub Registrar of Thirukanur with the photographs and finger prints captured and fee of ₹100/- paid on date 11/01/2023 03:17 PM
By: THE COMMISSIONER MANNADIPET COMMUNE PANCHAYAT

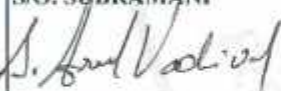


Registered as No. 740 of book 1 on 11/01/2023 03:17 PM





BASKARAN.M
Sub Registrar - Thirukanur


Signature:




Nature of Transaction :Transfer by Gift

Claim admitted by			
Name	Address/ID Proof	Photo	Finger
THE COMMISSIONER MANNADIPET COMMUNE PANCHAYAT. C/O. EJILERADJANE COMMISSIONER	THE COMMISSIONER MANNADIPET COMMUNE PANCHAYAT THIRUBUVANAI Puducherry		
Signature:	Others: NIL		

Execution admitted by			
Name	Address/ID Proof	Photo	Finger
ARULVADIVEL.S S/O. SUBRAMANI 	44, MARIAMMAN KOIL STREET SANTHAIPUDHUKUPPAM Puducherry -		
Signature:	Others: 929785420961		

Identified by			
Name	Address/ID Proof	Photo	Finger
MUTHURAMAN.K KUPPUSAMY 	31-A, METTU STREET PUDHUPETTAI, LAWSPET Puducherry -		
Signature:	Others: 570472115732		


Office of the Sub-Registrar, Thirukkanur
Doc. No 740 of 2023 Book I
Page No. 10 of 11

Sub-Registrar

JAYAKANNAN.B BALARAMAN	1/88, MIDDLE STREET KUNNAM, VILLUPURAM DISTRICT TAMILNADU		
Signature: 	Others: 438616811903		

11th Jan 2023


BASKARAN.M

Sub Registrar - Thirukanur
Signature of the Registering Authority

Office of the Sub-Registrar, Thirukkanur
Doc. No. 740 of 2023 Book
Page No. 11 of 11
 Sub-Registrar

