



सत्यमेव जयते

INDIA NON JUDICIAL

Government of Puducherry

e-Stamp

Certificate No. : IN-PY72606617950996V
 Certificate Issued Date : 24 Aug 2023 01:20 PM
 Account Reference : IMPACC (SH)/ pyshimp17/ BAHOUR/ PY-PU
 Unique Doc. Reference : SUBIN-PYPYSHIMP1718800857704315V
 Purchased by : A-K RAMAMOORTHY AND R RAMRAJ
 Description of Document : Article 33(i) Gift
 Property Description : GIFT DEED
 Consideration Price (Rs.) : 0
 (Zero)
 First Party : A K RAMAMOORTHY AND R RAMRAJ
 Second Party : BAHOUR COMMUNE PANCHAYAT
 Stamp Duty Paid By : A K RAMAMOORTHY AND R RAMRAJ
 Stamp Duty Amount(Rs.) : 100
 (One Hundred only)



Please write or type below this line

தானப்பத்திரம் (DONATION DEED)

தானம் பெறுபவர்
பாகூர் கொம்யூன் பஞ்சாயத்திற்காக

தானம் அளிப்பவர்கள்
பவர் ஏஜென்ட் என்ற முறையிலு

Am

A-K Ramamoorthy and R Ramraj
R. Ramraj

COMMISSIONER
BAHOUR COMMUNE PANCHAYAT
PUDUCHERRY - 607 422

Office of the Sub-Registrar, Bahour

Doc. No. 27346 of 2023 Book 0035455616

Page No. 1 of 9

Statutory Alert

- 1 The authenticity of this Stamp certificate should be verified at 'www.shofestamp.com' or using any discrepancy in the details on this Certificate and as available on the website / Mobile App and Sub-Registrar
- 2 The onus of checking the legitimacy is on the user of the certificate.
- 3 In case of any discrepancy please inform the Competent Authority

A K Ramamoorthy and R Ramraj
R. Ramraj

தானப்பத்திரம் (DONATION DEED)

இரண்டாயிரத்து இருபத்து மூன்றாம் ஆண்டு, ஆகஸ்ட் மாதம், இருபத்து நான்காம் தேதி (24.08.2023) புதுச்சேரி மாநிலம், பாகூர், பாகூர் கொம்பூன் பஞ்சாயத்து ஆணையர் உயர்திரு. R.கார்த்திகேயன் (ஆதார் 2497 6597 6547) அவர்கள் முன்னின்று தானம் பெறுகிறார்.

தமிழ்நாடு, கடலூர் மாவட்டம், கடலூர் வட்டம், குமாரப்பேட்டை, ஆதிபராசக்தி நகரில் வசிக்கும் திரு. A.காசிலிங்கம் அவர்களின் குமாரர் திரு. A.K.ராமமூர்த்தி-1 மற்றும் தமிழ்நாடு, கடலூர் மாவட்டம், குறிஞ்சிப்பாடி வட்டம், விருப்பாச்சி அஞ்சல், சித்தாலிக்குப்பம், காமன் கோவில் வீதியில் வசிக்கும் திரு. G.ராமமூர்த்தி அவர்களின் குமாரர் திரு. R.ராமராஜ்-2 ஆகிய நாங்கள் இருவரும் சம்மதித்து பவர் ஏஜென்ட் என்ற முறையில் எழுதிக்கொடுத்த ரோடு ஒப்படைப்பு தானப்பத்திரம் யாதெனில்,


இப்பத்திரத்தின் கீழ் சொத்து விபரத்தில் விவரிக்கப்பட்டுள்ள சொத்து தொடர்பாக 12.06.2006 தேதியில் எழுதப்பட்டு பாகூர், சார்-பதிவாளர் அலுவலகத்தில் புத்தகம்-1-ல் பத்திர எண்.2195/2006 ஆகப் பதிவு செய்யப்பட்ட பாகப்பிரிவினைப் பத்திரப்படி காலஞ்சென்ற திரு. தங்கவேல் சாம்பான் அவர்களுக்குச் சொந்தமான சொத்துக்களை அவர்களுடைய மூன்று குமாரர்களான திரு. மாயக்கிருஷ்ணன்-1, திரு. கிருஷ்ணன்-2, மற்றும் காலஞ்சென்ற கோதண்டபாணி அவர்களின் வாரிசுகளான சகுந்தலா-1, ராமகிருஷ்ணன்-2, கோவிந்தராச-3, கிருஷ்ணன்-4, முருகன்-5, அஞ்சலதேவி-6, மற்றும் தேவிகா-7 ஆகிய மூன்று தரப்பினர்களுக்கிடையில் பாகப்பிரிவினை செய்து கொள்ளப்பட்டன.

மேற்படி பாகப்பிரிவினை பத்திரத்தின் கீழ் பாக அட்டவணை சொத்துக்களாக A, B, C என மூன்று அட்டவணைகாக சொத்துக்கள் பாகப்பிரிவினை செய்யப்பட்டுள்ளதில் C-அட்டவணை சொத்தில் விவரிக்கப்பட்டுள்ள கதாஸ்தர் எண்.579pt-க்கு சம்பந்தப்பட்ட ரீ.சர்வே எண்.217/4 மணப்பட்டு வருவாய் கிராமம், மணப்பட்டில் அமைந்துள்ள 80 குழி அளவுள்ள புஞ்சை நிலத்தை பொறுத்தமட்டில்


தானம் பெறுபவர்
பாகூர் கொம்பூன் பஞ்சாயத்திற்காக


COMMISSIONER
BAHOUR COMMUNE PANCHAYAT,
PUDUCHERRY - 607 402

தானம் அளிப்பவர்கள்
பவர் ஏஜென்ட் என்ற முறையில்


A.R. Subramanian
R. Rupa

Office of the Sub-Registrar, Bahour
Doc. No. 27346 of 2023 Book I, HLIV
Page No. 2 of 9
Sub-Registrar


A.R. Subramanian
R. Rupa

மேற்படி காலஞ்சென்ற கோதண்டபாணி அவர்களின் வாரிசுதாரர்களான ஏழு நபர்களிடமிருந்து 02.11.2011 தேதியில் எழுதப்பட்டு மேற்படி பாகூர் சார்-பதிவாளர் அலுவலகத்தில் புத்தகம்-4-ல் பத்திர எண்.372/2011 ஆகப் பதிவு செய்யப்பட்டுள்ள பொது அதிகாரப் பத்திரப்படி நாங்கள் இருவருக்கும் மேற்படி 80 குழி அளவிளான நிலத்தை விற்பனை செய்வது உள்ளிட்ட பல்வேறு அதிகாரங்களும் வழங்கப்பட்டுள்ளன. மேற்படி பொதுஅதிகாரப்பத்திரப்படி பவர் ஏஜென்ட் என்கிற முறையில் நாங்கள் இருவரும் சேர்ந்து எங்களது உரிமையிலும் அனுபோகத்திலும் பராமரிப்பிலும் இருந்துவரும் சொத்தினை ஸ்ரீ விநாயகா நகர் என்ற பெயரில் மனைகளாக பிரித்து பல நபர்களுக்கு விற்பனை செய்து கொடுத்துள்ளோம். மேற்படி மனைப்பிரிவில் மனைவாங்குவோரின் வசதிக்காக போடப்பட்டுள்ள பொது வீதிகளை பாகூர் கொம்ப்யூன் பஞ்சாயத்திற்கு தானமாக கொடுத்துள்ளோம். கிழக்கண்ட வீதிகளை தங்கள் வசம் ஒப்படைத்துவிட்டோம்.

இன்றுமுதல் இதனடியில் கண்ட மேற்படி ஸ்ரீ விநாயகா நகர் என்ற பெயரில் உள்ள மனைப்பிரிவில் உள்ள பொது வீதிகளை மேற்படி பாகூர் கொம்ப்யூன் பஞ்சாயத்து அலுவலக நிர்வாகம் ஒப்புக்கொண்டு அடைந்து அனுபவித்துக்கொள்ள வேண்டியது. இன்று முதல் இதனடியில் கண்ட வீதிகள் சம்மந்தமாக மேற்படி எங்களுக்கு பவர் கொடுத்தவர்களுக்கு எக்காரணத்தைக் கொண்டும் எவ்விதமான உரிமையும், பாத்தியதையும், பின் தொடர்ச்சிகள் ஏதும் இல்லை என்று பவர் கொடுத்தவர்கள் சார்பாக உறுதியளிக்கிறோம்.

கீழ்க்காணும் சொத்தின் பேரில் இதற்கு முன்னர் வேறு கிரயம், தானம், உயில், பரிவர்த்தனை, கிரய அச்சார உடன்படிக்கை, பாக உடன்படிக்கை போன்ற விநியோகம் மற்றும் அடமானம், போக்கியம் வங்கி பத்திர ஈட்டுக்கடன், கோர்ட் அட்டாச்மெண்ட்ஸ் போன்ற எந்தவிதமான தொடர்ச்சிகளும் கிடையாது. அப்படி ஏதாகிலும் கடன், கலன், வியாஜ்யங்கள் (வில்லங்கம்) இருப்பதாக தங்களுக்கு தெரியவந்தால் அவைகளை நாங்களே எங்களுக்கு பவர் கொடுத்தவர் சார்பாக முன்னின்று அவர்கள் செலவிலும், சொந்த பொறுப்பிலும் தீர்த்துக்கொடுக்கச் சம்மதிக்கிறோம். மேற்படி பொதுஅதிகாரம் பெற்ற பவர் ஏஜென்ட் ஆகிய நாங்கள் மேற்படி பாகூர் கொம்ப்யூன் பஞ்சாயத்து பயன்பாட்டிற்கு இந்த தானப்பத்திரம் மூலம் தற்போதைய பாகூர் கொம்ப்யூன் பஞ்சாயத்து ஆணையர் அவர்களுக்கு எழுதிக் கொடுத்த வீதி ஒப்படைப்பு தானப்பத்திரம்.

தானம் பெறுபவர்
பாகூர் கொம்ப்யூன் பஞ்சாயத்திற்காக

COMMISSIONER
BAHOUR
TAMIL NADU

தானம் அளிப்பவர்கள்
பவர் ஏஜென்ட் என்ற முறையில்

R. Ravi

Office of the Sub-Registrar, Bahour
Doc. No. 27346 of 2023 Book I, II, IV
Page No. 3 of 9
Sub-Registrar

சொத்து விபரம்

புதுச்சேரி ரி.டி., பாகூர் சப்.ரி.டி., பாகூர் கொம்பூன் பஞ்சாயத்தை சேர்ந்த கிராம எண்.81, மணப்பட்டு வருவாய் கிராம எல்லைக்குட்பட்ட நிலம் ரீ.சர்வே எண்.217/4pt கதாஸ்தர் எண்.579pt, பட்டா எண்.156-ல் அடங்கியது காணி-2 குழி 40 இதில் கிழக்கு-மேற்கில் வடபுறம் குழி 80 பரப்பளவு கொண்ட நிலத்தில் ஸ்ரீ விநாயகா நகர் என்ற பெயரில் மனைகளாக பிரிக்கப்பட்டுள்ள மனைப்பிரிவில் (Layout) அமைந்துள்ள கீழ்க்கண்ட வீதிகள்.

வீதி எண்.1 இதன் அளவு கிழக்கு-மேற்கில் வடபுறம் 93.95 மீட்டர், தென்புறம் 94.26 மீட்டர் தெற்கு-வடக்காக இருபுறமும் 6.10 மீட்டர் ஆக 574.04 சதுர மீட்டர். இதற்கு சக்குபந்தி: பொதுபாதைக்கு கிழக்கு, ரீ.சர்வே எண்.217/5B நிலத்திற்கு மேற்கு, மனை எண்கள் 15, 22, 23, 29,30, 2-வது ரோடு, மற்றும் 3-வது ரோட்டுக்கு வடக்கு, 2 முதல் 14 வரையுள்ள மனைகளுக்கு தெற்கு இதற்குட்பட்டது.

வீதி எண்.2 இதன் அளவு கிழக்கு-மேற்கில் இருபுறமும் 6.10 மீட்டர் தெற்கு-வடக்காக மேல்புறம் 23.98 மீட்டர், கீழ்புறம் 23.97 மீட்டர் ஆக 146.25 சதுர மீட்டர். இதற்கு சக்குபந்தி: மனை எண்கள் 27, 28 மற்றும் 29-க்கு கிழக்கு, 23 முதல் 26 வரையுள்ள மனைகளுக்கு மேற்கு, ரீ.சர்வே எண்.217/4pt நிலத்திற்கு வடக்கு, 1-வது கிழக்கு-மேற்கு ரோட்டிற்கு தெற்கு இதற்குட்பட்டது.

வீதி எண்.3 இதன் அளவு கிழக்கு-மேற்கில் இருபுறமும் 6.10 மீட்டர் தெற்கு-வடக்காக மேல்புறம் 23.89 மீட்டர், கீழ்புறம் 23.88 மீட்டர் ஆக 145.70 சதுர மீட்டர். இதற்கு சக்குபந்தி: 19 முதல் 22 வரையுள்ள மனைகளுக்கு கிழக்கு, 15 முதல் 18 வரையுள்ள மனைகளுக்கு மேற்கு, ரீ.சர்வே எண்.217/4pt நிலத்திற்கு வடக்கு, 1-வது கிழக்கு-மேற்கு ரோட்டிற்கு தெற்கு இதற்குட்பட்டது.

தானம் பெறுபவர்
பாகூர் கொம்பூன் பஞ்சாயத்திற்காக

COMMISSIONER
BAHOOR COMMUNE PANCHAYAT,
PUDUCHERRY - 607 442

தானம் அளிப்பவர்கள்
பவர் ஏஜென்ட் என்ற முறையால்

A-K M S
R. R. R.

Office of the Sub-Registrar, Bahour
Doc. No. 27346 of 2023 Book I, III, IV
Page No. 4 of 9
Sub-Registrar

A-K M S
R. R. R.

ஸ்ரீ விநாயகா நகர் என்ற பெயரில் மனைப்பிரிவு அமைக்கப்பட்டுள்ளதில் அமைந்துள்ள சாலைகளின் விபரம்

1. I Road of 6.10M wide – 574.04 Sq.mt
2. II Road of 6.10M wide – 146.25 Sq.mt
3. III Road of 6.10M wide – 145.70 Sq.mt

- (i) 574.04 Sq.mt
- (ii) 146.25 Sq.mt
- (iii) 145.70 Sq.mt

865.99 Sq.mt

4. Corner splay 1.5 mt X 1.5mt width 1.13mt
5. Corner splay 1.5 mt X 1.5mt width 1.13mt
6. Corner splay 1.5 mt X 1.5mt width 1.13mt



Total 3.39 Sq.mt

Grand Total (Road and Corner splay) 869.38 Sq.mt

தானம் பெறுபவர்
பாசூர் கொம்பூன் பஞ்சாயத்திற்காக


COMMISSIONER
BAHOOR COMMUNITY CHAYAT,
PUBUCHERRY - 601 002

தானம் அளிப்பவர்கள்
பவர் ஏஜென்ட் என்ற முறையால்


A.K. Manoj

R. Ravi

Office of the Sub-Registrar, Bahour
Doc. No. 27346 of 2023 Book I, III, IV
Page No. 5 of 9
Sub-Registrar


A.K. Manoj

R. Ravi

வழக்கப்படி கையொப்பமிட்டுள்ளோம்

தானம் பெறுபவர்

தானம் அளிப்பவர்கள்

பாகூர் கொம்பூன் பஞ்சாயத்திற்காக

பவர் ஏஜென்ட் என்ற முறையால்


COMMISSIONER
BAHOOR COMPOSITE PANCHAYAT
PUDUCHERRY - 607 402

A.K. Nandhi
R. R. R.

சாட்சிகள்

1. 

கிருஷ்ணன் த/பெ வரதராசு, கன்னிய கோவில் வீதி,
பாகூர், பாகூர் கொம்பூன், புதுச்சேரி மாநிலம்.
(வயது-58 V.Id SWC161010)

2. 

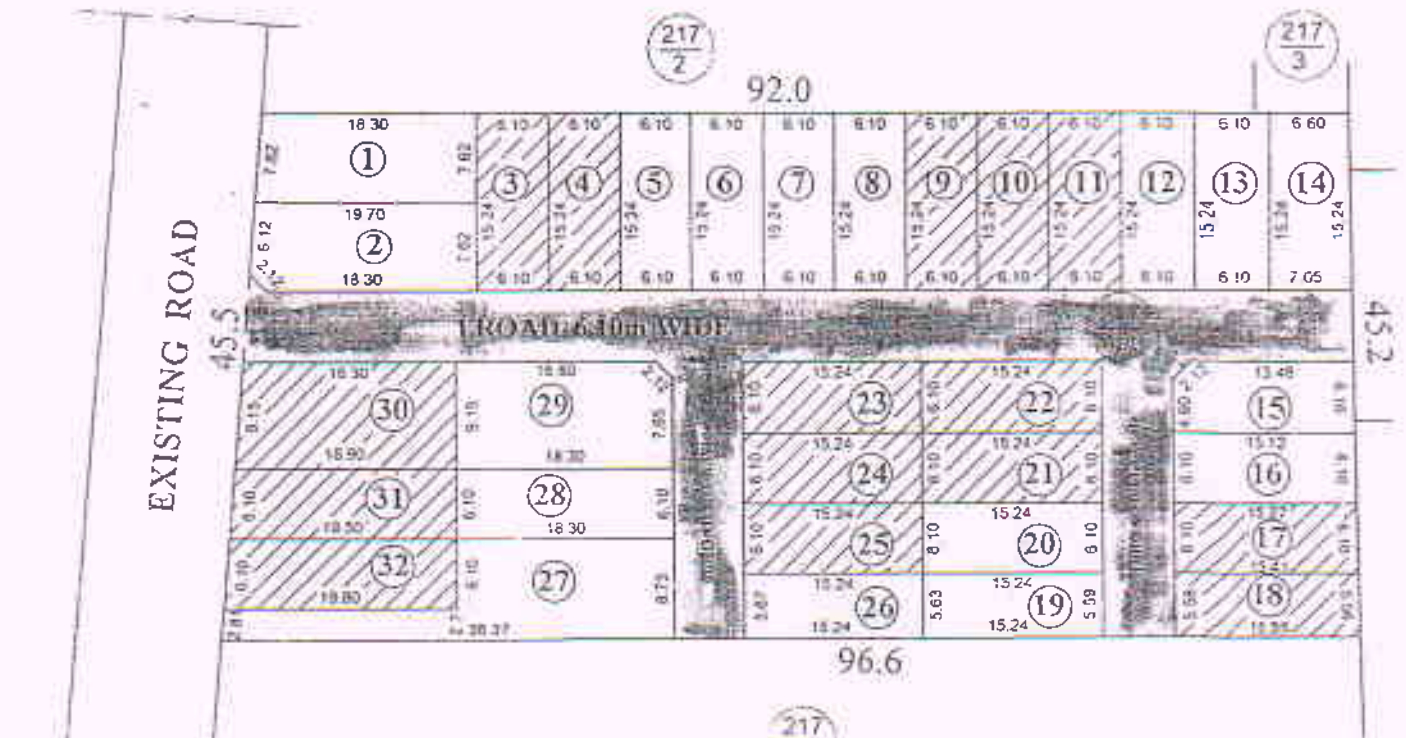
முனிசாமி த/பெ துளசி, நெ.30, பழைய காமராஜ் நகர்,
பாகூர், பாகூர் கொம்பூன், புதுச்சேரி மாநிலம்.
(வயது-38 D.L No.20077986)

இப்பத்திரத்தை தயாரித்தளித்தவர்: செ. கருணாகரன், வழக்கறிஞர்,
ப.எண்.MS3518/11, Cell: 99442 77086

Office of the Sub-Registrar, Bahour
Doc. No. 27346 of 2023 Book I, III, IV
Page No. 6 of 9
Sub-Registrar

A.K. Nandhi
R. R. R.

**SHOWS THE RESIDENTIAL LAYOUT IN THE NAM
. No. 217/ 4pt., MANAPET, MANAPET REVENUE VILLAGE**



LAYOUT PLAN

SCALE : 1:500

A.K. S. Srinivas

[Signature]
COMMISSIONER
BAHOUR COMMUNE PAL...
PUDUCHERRY - 605 001

Office of the Sub-Registrar, Bahour
Doc. No. 2784 of 2023 Book I, II, IV
Page No. 7 of 8
[Signature]
Sub-Registrar

UNSOLD PLOTS AREA

Plot Number	No.	Area
1	1	144.78
2	1	149.35
5 to 8	5	92.96
12 and 13	1	92.96
14	1	104.00
15	1	90.61
16	1	92.69
19	1	85.49
20	1	92.96
26	1	86.11
27	1	215.22
28	1	111.63
29	1	166.31
Total	17	

PORTION AREA DETAILS

Name	Length (m)		Width (m)	Area (m ²)
	L1 (m)	L2 (m)		
	93.95	94.24	6.10	573.98
	23.98	23.97	6.10	146.25
	23.89	23.88	6.10	145.70
3play (1.5m X 1.5m) - 3 Nos			1.13	3.39
Total				869.32

OLD PLOTS AREA

Plot Number	No.	Area	Area (m ²)
3 and 4	2	92.96	185.92
9 to 11	3	92.96	278.88
17	1	93.57	93.57
18	1	86.07	86.07
21 to 25	5	92.96	464.80
30	1	170.07	170.07
31	1	117.10	117.10
32	1	119.88	119.88
Total	15		1516.29

A.K. S. Srinivas

ALL DIMENSIONS ARE IN METERS

Presented in the office of the Sub Registrar of Bahour with the photographs and finger prints captured and fee of ₹100/- paid on date 01/09/2023 12:53 PM
By: RAMAMOORTHY





Signature: *A. K. M. R. Prasad*

Registered as No. 27346 of book I on 01/09/2023 12:53 PM

[Signature]
GAYENDRAN S
Sub Registrar - Bahour

Nature of Transaction : Transfer by Gift

Claim admitted by			
Name	Address/ID Proof	Photo	Finger
BAHOUR COMMUNE PANCHAYAT. C/O. CARTIQUEYANE	Mari Street, Bahour, Bahour commune, Puducherry - 607402.	<i>[Handwritten: Bahour Commune Panchayat c/o Cartiqueyane]</i>	<i>[Handwritten: Bahour Commune Panchayat c/o Cartiqueyane]</i>
Signature:	Others: 249765976547		

Execution admitted by			
Name	Address/ID Proof	Photo	Finger
RAMAMOORTHY. S/O. KASILINGA M	No.30, Aadiparasakthi Nagar, Padirikuppam, Cuddalore T.K and Dt, Tamil Nadu-607 401.		
Signature: <i>A. K. M. R. Prasad</i>	Others: 468366520511		
RAMARAJ. S/O. RAMAMOORTHY	Kaman kovil Street, Sithalikuppam, Virupachi Post, Cuddalore Dt, Tamil Nadu		
Signature: <i>R. Raju</i>	Others: 703184085622		

Office of the Sub-Registrar, Bahour
Doc. No. 27346 of 2023 Book I, III, IV
Page No. 8 of 9
[Signature]
Sub-Registrar

A. K. M. R. Prasad
R. Raju

